



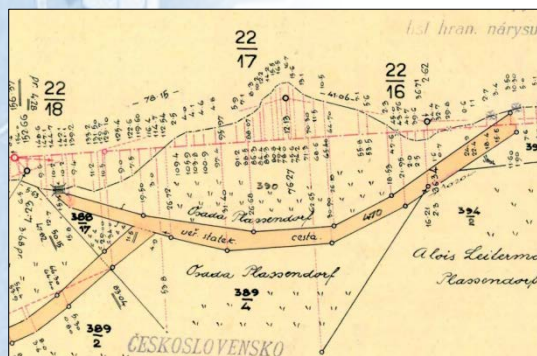

Národní archiv, SMP, inv. č. 378, sign. D/I/16)

- rukopisná mapa z roku 1769
- hranice mezi Českým královstvím a Bavorským knížectvím v okolí bývalé obce Kubička (Plassendorf)
- autor - zemský přísežný zeměměřič Jan Alois Kolbe (1728–1804)
- spor rozdělení tří ostrovů vzniklých meandrování Medvědího potoka (Einsiedel Bach)
- rozdělení ostrovů pod písmeny C, E a doplnění novými hraničními kameny
- pod písmenem D znázorněn nový výkop směřující k obci
- pod písmenem H výkop pro vedení vody k loukám města Furth im Wald



- tištěná, barevně kolorovaná mapa z roku 1860
- hraniční operát mezi Českým královstvím a Bavorským knížectvím v okolí bývalé obce Kubička (Plassendorf)
- zachycení katastrálního členění (pole, louky, lesy, budovy, infrastruktura)
- osazení hraničních kamenů (poloha, úhel)
- pod písmeny A, C, D, F, G znázorněny hraniční kameny na levém břehu Medvědího potoka na bavorském území
- pod písmenem E znázorněn hraniční kámen přesunutý na pravý břeh potoka
- pod písmeny B a H znázorněny hraniční kameny osazené na ostrovech uprostřed potoka

Hraniční elaborát - 1860 Zemská hranice Čechy - Bavorsko



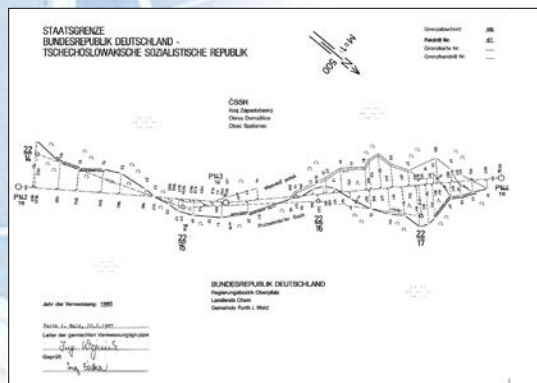
Polní náčrt č. 23, úsek VIII - 1937



22/17 C  
X 864698,80  
Y 1108720,08  
JTSK

Prostor bývalé obce Kubička (Plassendorf)

- polní náčrt č. 23 z roku 1937
- hranice mezi Československem a Německem
- tištěná, barevně kolorovaná mapa
- zachycení polohy hraničních kamenů v úseku VIII
- zakreslení parcelních čísel
- polní náčrt č. 67 z roku 1989
- hranice mezi Československou socialistickou republikou a Německou spolkovou republikou
- tištěná černobílá mapa
- zachycení polohy hraničních kamenů v úseku VIII
- letecký snímek z roku 2002
- hranice mezi Českou republikou a Německou spolkovou republikou
- hraniční kámen zachycený na mapách z roku 1860 pod písmenem B a z roku 1937 a 1985



Polní náčrt č. 67, úsek VIII - 1985

Současný průběh státní hranice na leteckém snímku 2002